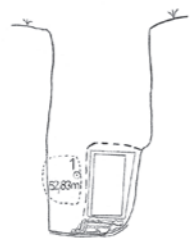


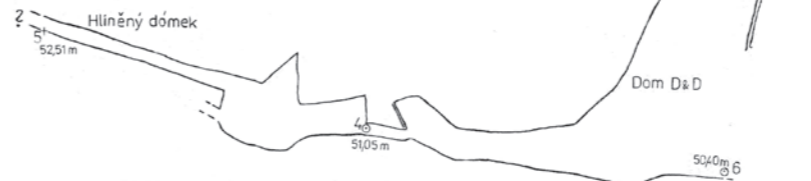
Česká speleologická společnost ZO 4-01 Liberec		Císlo jeskyně:	
Název jeskyně:		K162.45.10.J00007	
Rokyta II - Nedobytná jeskyně			
Část I: Pádorys, řezy		Plán	
Oblast: Krasová a pseudokrasová území Západních Sudet			
Ještěfský hřbet			
Kraj: Liberecký, Okres: Liberec, Katastr: Krýštofovo Údolí			
Objevil: Daniel Horáček, David Srtějma			
Zaměřil: D. Horáček, D. Srtějma, M. Vyvadil a R. Janoušek			
Dne: 7.11.-6.12.1998			
Vyhotovil: D. Horáček			
Dne: 29.12.1998			
Zaměřil spodní patro: Daniel Horáček			
Dne: 15.05.2004			
Materiál: Kompas, sklonoměr, pasmo, provaz, kolíčky			
Doměřil: Daniel Horáček			
Dne: 20.11.2004			
Materiál: DISTO A3 s čípem pro měření azimutu a sklonu			
Dne: 30.11.2012			



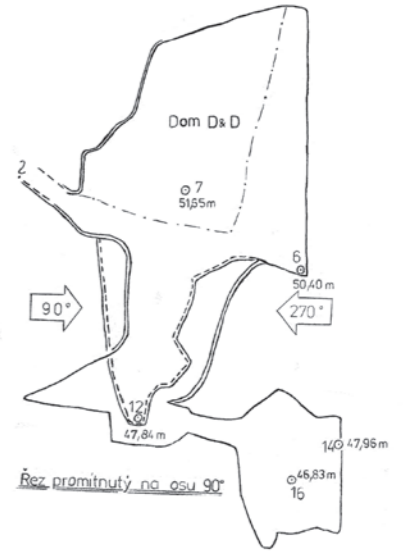
Řez promítnutý na osu 91°



Rozvinutý profil po polygonu 1-4



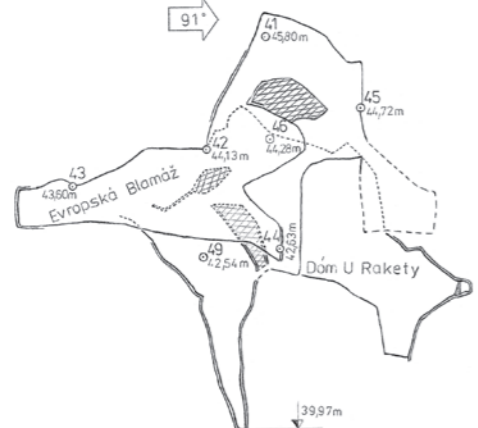
Rozvinutý profil po polygonu 5-4-6



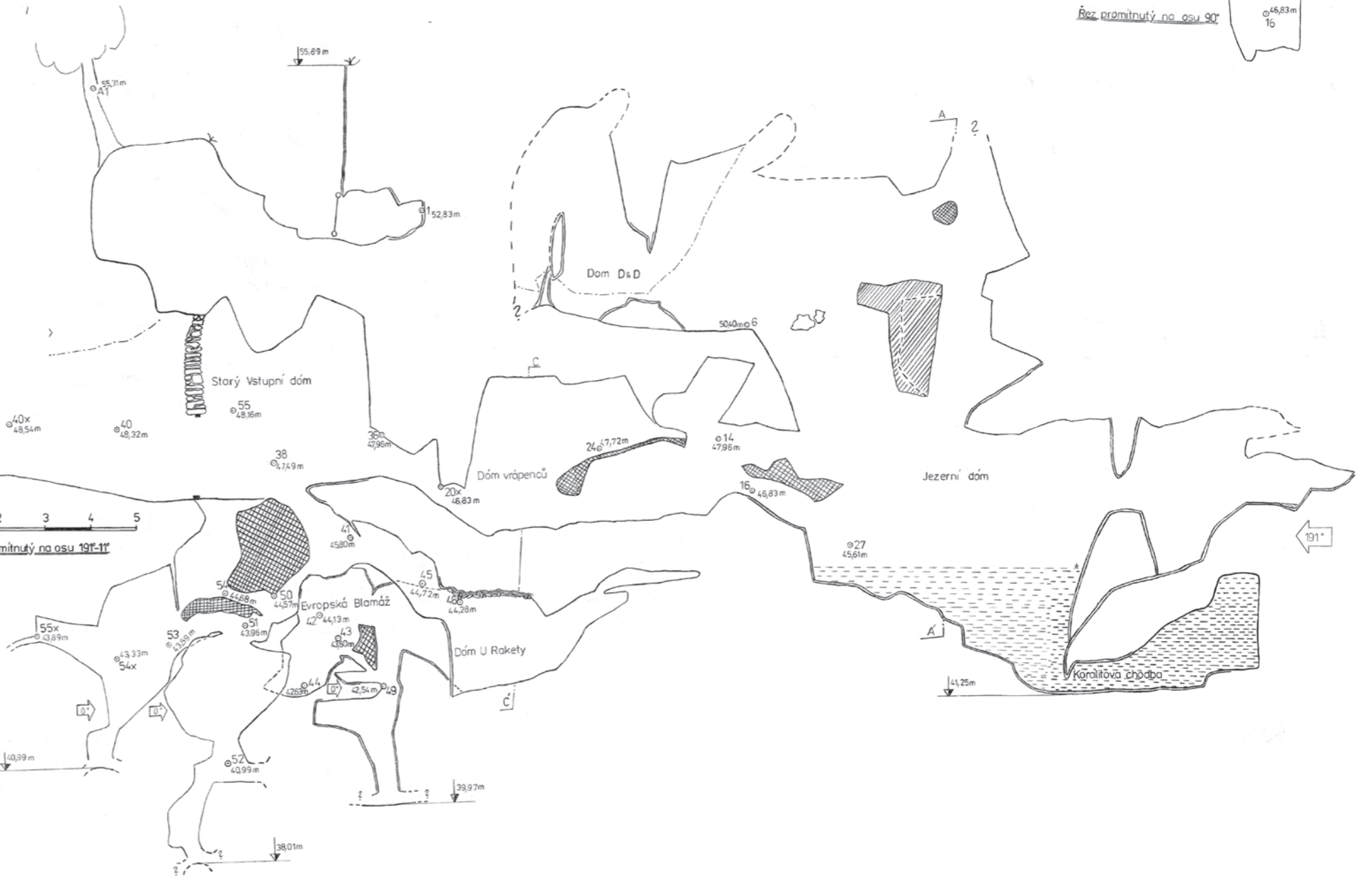
Řez promítnutý na osu 90°



271°



91°



Řez promítnutý na osu 191-11°

Česká speleologická společnost ZO 4-01 Liberec	
Název jeskyně:	Číslo jeskyně:
	K162 45 10 J00007
Rokytkka II - Nedobytná jeskyně	
Část 2: řezy promítnutý na osy 11° a 90°, profily	Plán
Oblast: Krasová a pseudokrasová území Západních Sudet	
Ještědský hřbet	
Kraj: Liberecký, Okres: Liberec, Katastr: Kryštofovo Údolí	
Objevil: Daniel Horáček, David Srejsma	Dne: 30.11.1997
Zaměřil: D. Horáček, D. Srejsma, M. Vyvadil a R. Janoušek	Dne: 7.11.- 6.12.1998
Metoda: Volný polygonový pořad	Vyhotovil: D. Horáček
Material: Kompas, sklonoměr, pasmo, provaz, kuličky	Dne: 29.12.1998
Zaměřil spodní patro: Daniel Horáček	Dne: 15.05.2004
Material: Kompas, sklonoměr, pasmo, provaz, kuličky	Dne: 20.11.2004
Doměřil: Daniel Horáček	Dne: 29.12.2012
Material: DISTO A3 s čípek pro měření azimutu a sklonu	Dne: 30.11.2012

Lokalita: Černá Hora/Maganik/Třeštní vrh

Hlubka: -1027 m

Délka: 2845 m

Název: Iron Deep

Ev. číslo: M 13

Stav: srpen 2012

Nadm. výška vchodu: 1767,0 m.

Kresili a sestavili: Petr Čáslavský, Václav Adamec

Mapovali: Zdeněk Dvořák, Kryštof Hoší, Richard Matouš,

Petr Čáslavský, Vlastimil Bumbálek

Měřítko: 1:500
Přesnost měření: BCRA 4C
Mag. deklinace 2012: 3° 0'

Souřadnicový systém: UTM

objevili:
ZD B-H Suchý, JAB
www.sasny-blek.cz

půdorys

vchod

P 58

P 32

P 20

P 208

propast za Stariky

1. Yarnany

P 81

První zahrádka

Druhá zahrádka

Zuby

P 46

+30

P 32

+20

propast Vysokého vodopádu

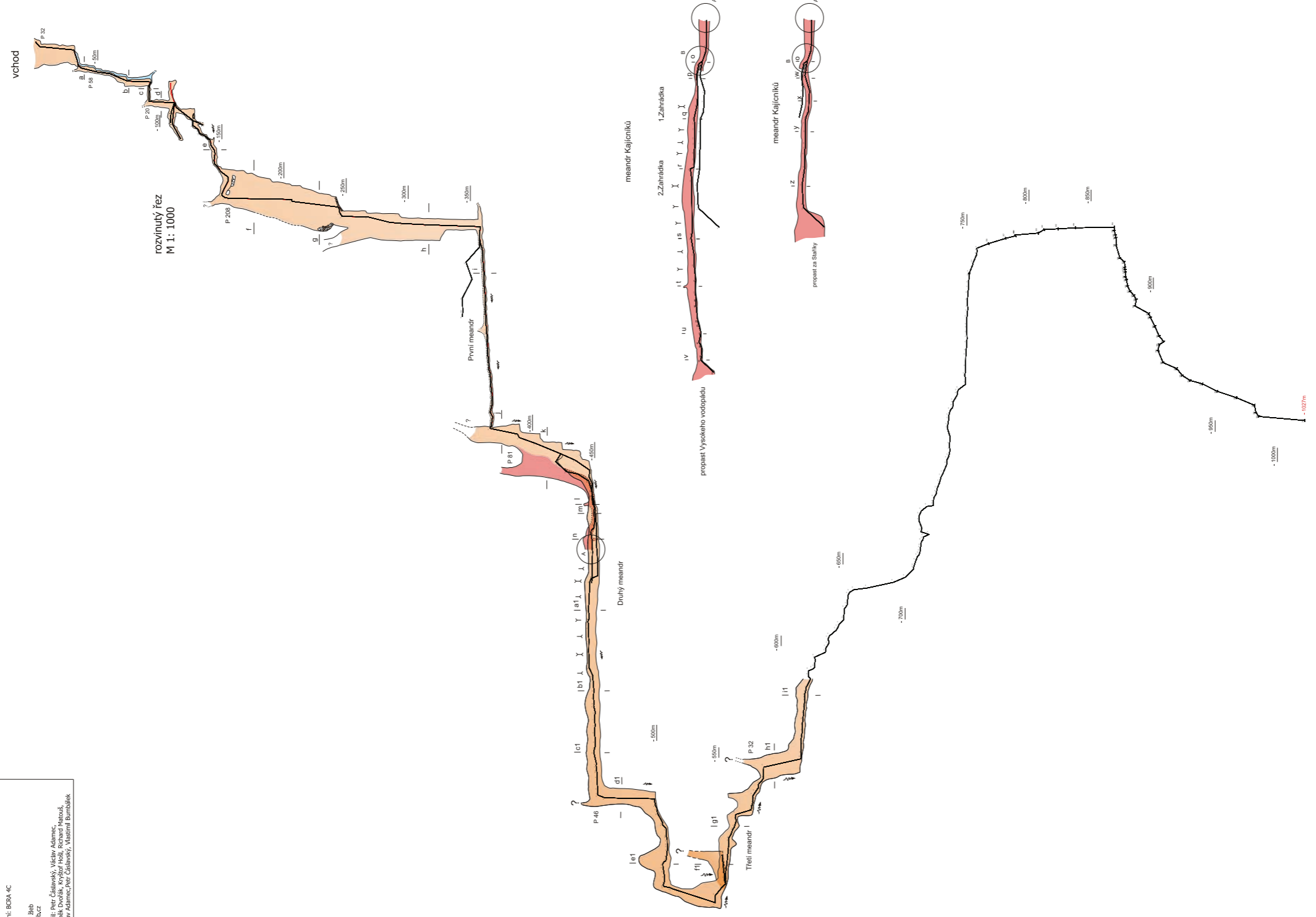
↑ N c

0 m 50 m

-1027 m

Lokalita: Černá hora/Maganik/Hřeben vrch
 Nadmořská výška: 295 m
 Název: Iron Deep
 Datum: 2012
 Nadrh. výška vchodu: 1757/0 m.n.m.
 Přenos měření: BCDA 4C

obřad: s. suchý řeb
 www.suchyreb.cz
 Kreslí a sestaví: Petr Čížek
 Kreslí a sestaví: Petr Čížek, Václav Adámec,
 Miroslav Zeman, David Kozel, Hana, Richard Hájek,
 Václav Adámec, Petr Čížek, Václav Adámec, Miroslav Bumbálek



příčné řezy
 M 1:500

